



Powiat sztumski

Województwo pomorskie

Powiat sztumski



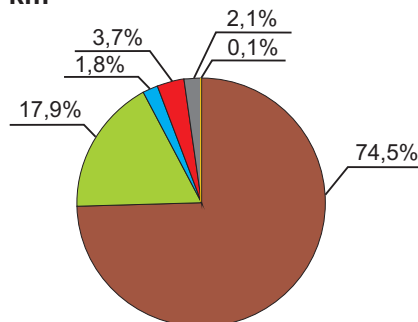
— - granica województwa
 — - granice powiatów
GDAŃSK - miasto na prawach powiatu
 TCZEWSKI - powiat

Ludność

| | 2007 r. | Zmiany do 1999 r. |
|--|---------|-------------------|
| Liczba ludności | 41763 | -0,3 % |
| Gęstość zaludnienia | 57,2 | -0,2 % |
| Obciążenie demograficzne | 53,8 | -24,5% |
| Przyrost naturalny na 1000 mieszkańców | 3,0 | -0,1 |
| Saldo migracji na 1000 mieszkańców | -4,8 | -1,9 |

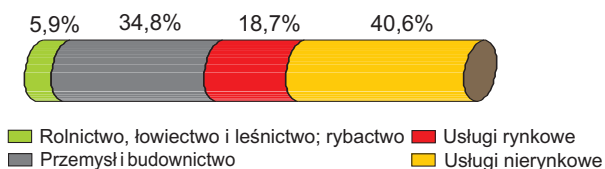
Powierzchnia

731 km²



Rynek pracy

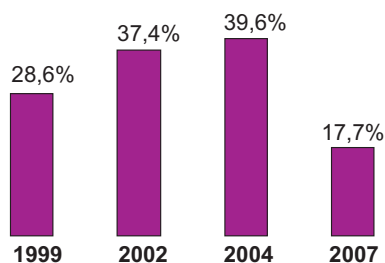
Pracujący 5,4 tys.



Gospodarka i przedsiębiorczość

| | 2007 r. | Zmiany do 1999 r. |
|--|-------------|-----------------------|
| Wskaźnik zatrudnienia | 18,5 | -5,3 pkt proc |
| Liczba bezrobotnych | 2299 | -55,2 % |
| Stopa bezrobocia | 17,7 | -10,9 pkt proc |
| Odsetek bezrobotnych w liczbie ludności w wieku produkcyjnym | 8,5 | -12,5 pkt proc |

Stopa bezrobocia



| | 2007 r. | Zmiany do 1999 r. |
|--|-------------|-------------------|
| Liczba firm | 3087 | 30,4 % |
| na 1000 mieszkańców | 73,9 | 30,7 % |
| W tym spółki ogółem | 304 | 20,2 % |
| udział spółek | 9,8 | -0,9 pkt proc |
| w tym spółki z kapitałem zagranicznym | 23 | 76,9 % |
| udział spółek z kapitałem zagranicznym | 0,7 | 0,2 pkt proc |
| Główne branże produkcji (według liczby pracujących) | | |
| Przemysł | 27,2 | -0,3 pkt proc |
| Edukacja | 16,4 | 3,9 pkt proc |
| Administracja publiczna i obrona narodu; obowiązkowe ubezpieczenia społeczne i zdrowotne | 13,8 | 5,0 pkt proc |
| Ochrona zdrowia i opieka społeczna | 10,4 | -2,8 pkt proc |

Gospodarka i przedsiębiorczość

Ważniejsze instytucje i organizacje:

Regionalne Towarzystwo Inwestycyjne S.A.
 Towarzystwo Rozwoju Dzierzgonia w Dzierzgoniu
 Stowarzyszenie "Samorządne Powiśle"
 Regionalne Stowarzyszenie "Prometeusz"

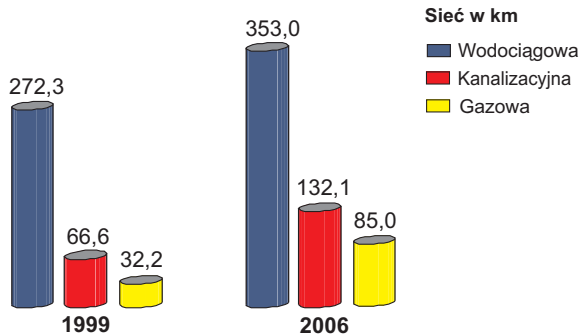
Finanse

| | 2006 r. | Zmiany do 1999 r. |
|--|---------|-------------------|
| Dochody budżetu powiatu na 1 mieszkańca w zł | 2734 | brak danych |
| w tym dochody własne | 817 | brak danych |
| Nakłady inwestycyjne na 1 mieszkańca w zł | 171 | -2,0 % |

Jakość życia

| | 2006/07 | Zmiany do 1999/00 |
|--|---------|-------------------|
| Uczniowie w szkołach podstawowych na 1 klasę (oddział) | 20,6 | 0,3 % |
| 2006 r. Zmiany do 2003 r. | | |
| Szkoły podstawowe dla dzieci i młodzieży bez specjalnych | | |
| komputery | 244 | 63,8 % |
| pracownie komputerowe | 16 | 33,3 % |
| komputery podłączone do Internetu | 214 | 96,3 % |
| Gimnazja dla dzieci i młodzieży bez specjalnych | | |
| komputery | 116 | 56,8 % |
| pracownie komputerowe | 7 | 16,7 % |
| komputery podłączone do Internetu | 80 | 12,7 % |
| 2007 r. Zmiany do 1999 r. | | |
| Mieszkania oddane do użytkowania na 1000 mieszkańców | 75 | 4,4 razy |
| | 1,8 | 4,4 razy |
| 2006 r. Zmiany do 1999 r. | | |
| Udział dróg o twardej nawierzchni w drogach ogółem | 47,2 | 24,6 pkt proc |

Sieć rozdzielcza wodociągowa, kanalizacyjna i sieć gazowa



Dzieci i młodzież w wieku 0-18 lat (2007 r.):
 zachorowalność - 840
 chorobowość - 4870

Osoby w wieku 19 lat i więcej (2007 r.):
 zachorowalność - 1068
 chorobowość - 8530

| | 2007 r. | Zmiany do 2004 r. |
|---------------------------------|---------|-------------------|
| Rodziny objęte pomocą społeczną | 2450 | -13,5 % |

| | 2007 r. | Zmiany do 1999 r. |
|------------------------------------|---------|-------------------|
| Wskaźnik wykrywalności przestępstw | 79,6 | brak danych |

Powierzchnia obszarów przyrodniczych prawnie chronionych w ha w 2007 r. ogółem (bez obszarów NATURA 2000) - 16360,9


% powierzchni gminy objętej ochroną - 22,4

Obszary NATURA 2000 w ha - 4938,7

w tym:

ustanowione OSOP - Obszar Specjalny Ochrony Ptaków - 3553,8
 projektowane SOOS - Specjalny Obszar Ochrony Siedlisk - 3683,7

Powiat sztumski na tle województwa



* Powiat sztumski został utworzony 1 stycznia 2002 r. w związku z powyższym nie ma możliwości przedstawienia dochodów własnych powiatu na 1 mieszkańca dla 1999 r.

Dochody własne powiatu na 1 mieszkańca* (2006 r.)

Stopa bezrobocia