



Powiat starogardzki

Województwo pomorskie

Powiat starogardzki



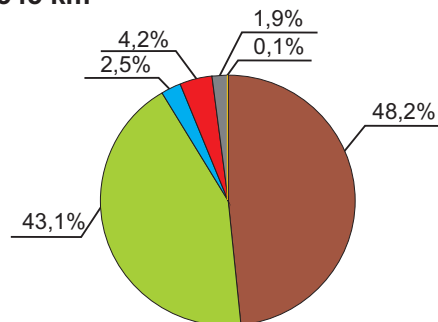
— - granica województwa
 — - granice powiatów
GDAŃSK - miasto na prawach powiatu
 TCZEWSKI - powiat

Ludność

	2007 r.	Zmiany do 1999 r.
Liczba ludności	122794	2,9 %
Gęstość zaludnienia	91,3	2,9 %
Obciążenie demograficzne	57,2	-20,9%
Przyrost naturalny na 1000 mieszkańców	3,9	0,9
Saldo migracji na 1000 mieszkańców	0,8	-0,2

Powierzchnia

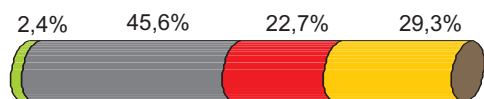
1345 km²



■ Użytki rolne
 ■ Grunty leśne oraz zadrzewione i zakrzewione
 ■ Grunty zabudowane i zurbanizowane
 ■ Grunty pod wodami
 ■ Nieużytki
 ■ Pozostała

Rynek pracy

Pracujący 21,2 tys.

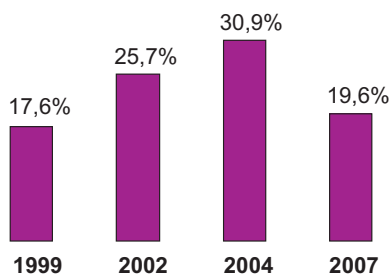


■ Rolnictwo, łowiectwo i leśnictwo; rybactwo
 ■ Usługi rynkowe
 ■ Przemysł i budownictwo
 ■ Usługi nierynkowe

Gospodarka i przedsiębiorczość

	2007 r.	Zmiany do 1999 r.
Wskaźnik zatrudnienia	25,2	-7,2 pkt proc
Liczba bezrobotnych	7960	-5,8 %
Stopa bezrobocia	19,6	2,0 pkt proc
Odsetek bezrobotnych w liczbie ludności w wieku produkcyjnym	10,2	-2,0 pkt proc

Stopa bezrobocia



	2007 r.	Zmiany do 1999 r.
Liczba firm	10018	56,8 %
na 1000 mieszkańców	81,6	52,4 %
W tym spółki ogółem	850	36,9 %
udział spółek	8,5	-1,2 pkt proc
w tym spółki z kapitałem zagranicznym	73	180,8%
udział spółek z kapitałem zagranicznym	0,7	0,3 pkt proc
Główne branże produkcji (według liczby pracujących)		
Przemysł	39,4	-5,0 pkt proc
Edukacja	12,4	3,0 pkt proc
Ochrona zdrowia i opieka społeczna	10,3	-0,3 pkt proc
Handel i naprawy	9,9	0,9 pkt proc

Gospodarka i przedsiębiorczość

Ważniejsze instytucje i organizacje:

Cech Rzemiosł Różnych w Starogardzie Gdańskim
 Agencja Wspierania Przedsiębiorczości
 Gminne Centrum Informacji w Starogardzie Gdańskim
 Wojewódzkie Zrzeszenie Handlu i Usług Biuro Rejonowe w Starogardzie Gdańskim
 Towarzystwo Rozwoju Powiatu Starogardzkiego
 Starogardzki Klub Gospodarczy
 Stowarzyszenie na rzecz Zaopatrzenia w Wodę i Rozwoju Wsi
 Stowarzyszenie Rozwoju i Promocji Wsi "Euro-Wieś" - Polska

Jakość życia

	2006/07	Zmiany do 1999/00
Uczniowie w szkołach podstawowych na 1 klasę (oddział)	20,9	-4,1 %

	2006 r.	Zmiany do 2003 r.
Szkoły podstawowe dla dzieci i młodzieży bez specjalnych		
komputery	747	74,9 %
pracownie komputerowe	37	19,4 %
komputery podłączone do Internetu	651	100,9 %
Gimnazja dla dzieci i młodzieży bez specjalnych		
komputery	420	53,3 %
pracownie komputerowe	21	10,5 %
komputery podłączone do Internetu	384	67,0 %

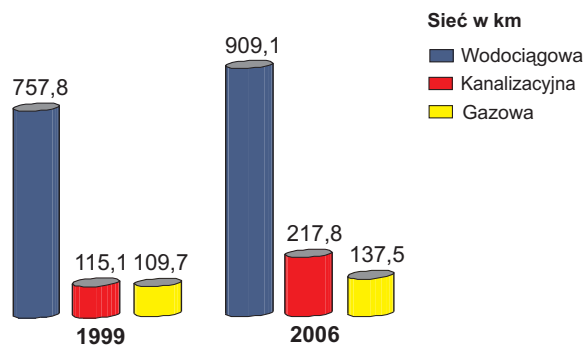
	2007 r.	Zmiany do 1999 r.
Mieszkania oddane do użytkowania na 1000 mieszkańców	336	30,7 %
	2,7	27,6 %

	2006 r.	Zmiany do 1999 r.
Udział dróg o twardej nawierzchni w drogach ogółem	38,8	19,5 pkt proc

Finanse

	2006 r.	Zmiany do 1999 r.
Dochody budżetu powiatu na 1 mieszkańca w zł	2638	72,6 %
w tym dochody własne	1018	70,4 %
Nakłady inwestycyjne na 1 mieszkańca w zł	551	173,1 %

Sieć rozdzielcza wodociągowa, kanalizacyjna i sieć gazowa



Dzieci i młodzież w wieku 0-18 lat (2007 r.):
 zachorowalność - 1366
 chorobowość - 7569

Osoby w wieku 19 lat i więcej (2007 r.):
 zachorowalność - 1140
 chorobowość - 22797

	2007 r.	Zmiany do 2004 r.
Rodziny objęte pomocą społeczną	5956	-6,4 %

	2007 r.	Zmiany do 1999 r.
Wskaźnik wykrywalności przestępstw	72,1	18,5 pkt proc

Powierzchnia obszarów przyrodniczych prawnie chronionych w ha w 2007 r. ogółem (bez obszarów NATURA 2000) - 57068,4

% powierzchni gminy objętej ochroną - 42,4

Obszary NATURA 2000 w ha - 2218,9

w tym:

ustanowione OSOP - Obszar Specjalny Ochrony Ptaków - 0

projektowane SOOS - Specjalny Obszar Ochrony Siedlisk - 2218,9

Powiat starogardzki na tle województwa

